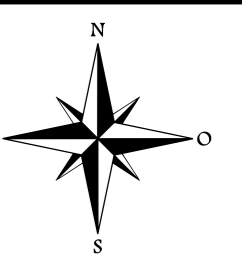
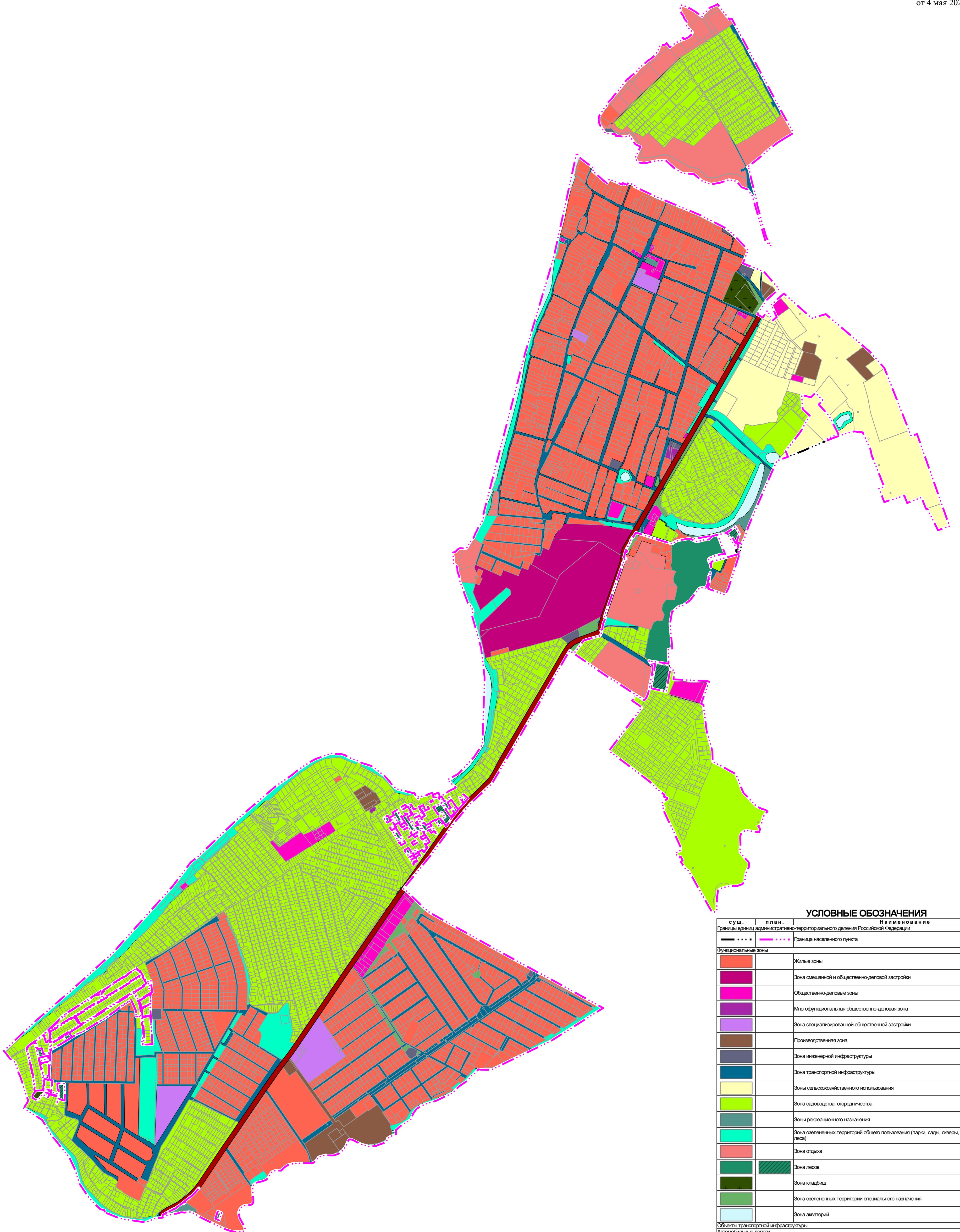


ВНЕСЕНИЕ ИЗМЕНЕНИЙ В ГЕНЕРАЛЬНЫЙ ПЛАН КРАСНОЯРСКОГО МУНИЦИПАЛЬНОГО ОБРАЗОВАНИЯ  
ЭНГЕЛЬСКОГО МУНИЦИПАЛЬНОГО РАЙОНА САРАТОВСКОЙ ОБЛАСТИ  
КАРТА ФУНКЦИОНАЛЬНЫХ ЗОН. СЕЛО ШУМЕЙКА, ПОСЕЛОК ДОМ ОТДЫХА "УДАРНИК"  
М 1:10000




Приложение № 17  
к Приказу министерства строительства  
и жилищно-коммунального хозяйства  
Саратовской области  
от 4 мая 2026 года № 273



**УСЛОВНЫЕ ОБОЗНАЧЕНИЯ**

сущ.	план.	Наименование
Границы единиц административно-территориального деления Российской Федерации		
— · · · ·	— · · · ·	Граница населенного пункта
Функциональные зоны		
[Red]	[Red]	Жилые зоны
[Purple]	[Purple]	Зона смешанной и общественно-деловой застройки
[Magenta]	[Magenta]	Общественно-деловые зоны
[Dark Purple]	[Dark Purple]	Многофункциональная общественно-деловая зона
[Light Purple]	[Light Purple]	Зона специализированной общественной застройки
[Brown]	[Brown]	Производственная зона
[Dark Blue]	[Dark Blue]	Зона инженерной инфраструктуры
[Blue]	[Blue]	Зона транспортной инфраструктуры
[Yellow]	[Yellow]	Зоны сельскохозяйственного использования
[Light Green]	[Light Green]	Зона садоводства, огороженности
[Dark Green]	[Dark Green]	Зоны рекреационного назначения
[Cyan]	[Cyan]	Зона озелененных территорий общего пользования (парки, сады, скверы, бульвары, городские леса)
[Light Red]	[Light Red]	Зона отдыха
[Dark Green]	[Dark Green]	Зона лесов
[Dark Green]	[Dark Green]	Зона кладбищ
[Light Green]	[Light Green]	Зона озелененных территорий специального назначения
[Light Blue]	[Light Blue]	Зона акваторий
Объекты транспортной инфраструктуры		
[Red]	[Red]	Автомобильные дороги федерального значения
[Dark Red]	[Dark Red]	Автомобильные дороги регионального или межмуниципального значения
[Thin Line]	[Thin Line]	Границы земельных участков, стоящих на кадастровом учете

0,2 0 0,2 0,4 0,6 0,8 км



Государственный контракт №0160200009250000170001			
Внесение изменений в генеральный план Красноярского муниципального образования Энгельсского муниципального района Саратовской области			
Изм.	Кол.уч.	Лист № док.	Подл.
Директор	Квашинкина И.И.	2025	2025
Рук. отдела	Савинова Д.С.	2025	2025
Рук. проекта	Амалетринов С.А.	2025	2025
Разработчик	Лукинова А.Л.	2025	2025
Генеральный план			Стадия
Карта функциональных зон. Село Шумейка, поселок Дом Отдыха "Ударник"			Лист
			Листов
			ООО "ПР"